

B r e i ð a f j ö r ð u r

H v a m m s f j ö r ð u r

S n æ f e l l s n e s

- ferjuleið
- svæði á Náttúruminjaskrá
- friðlýst svæði
- vegur með bundnu slitlagi
- malarvegur
- fyrirhugað framkvæmdasvæði



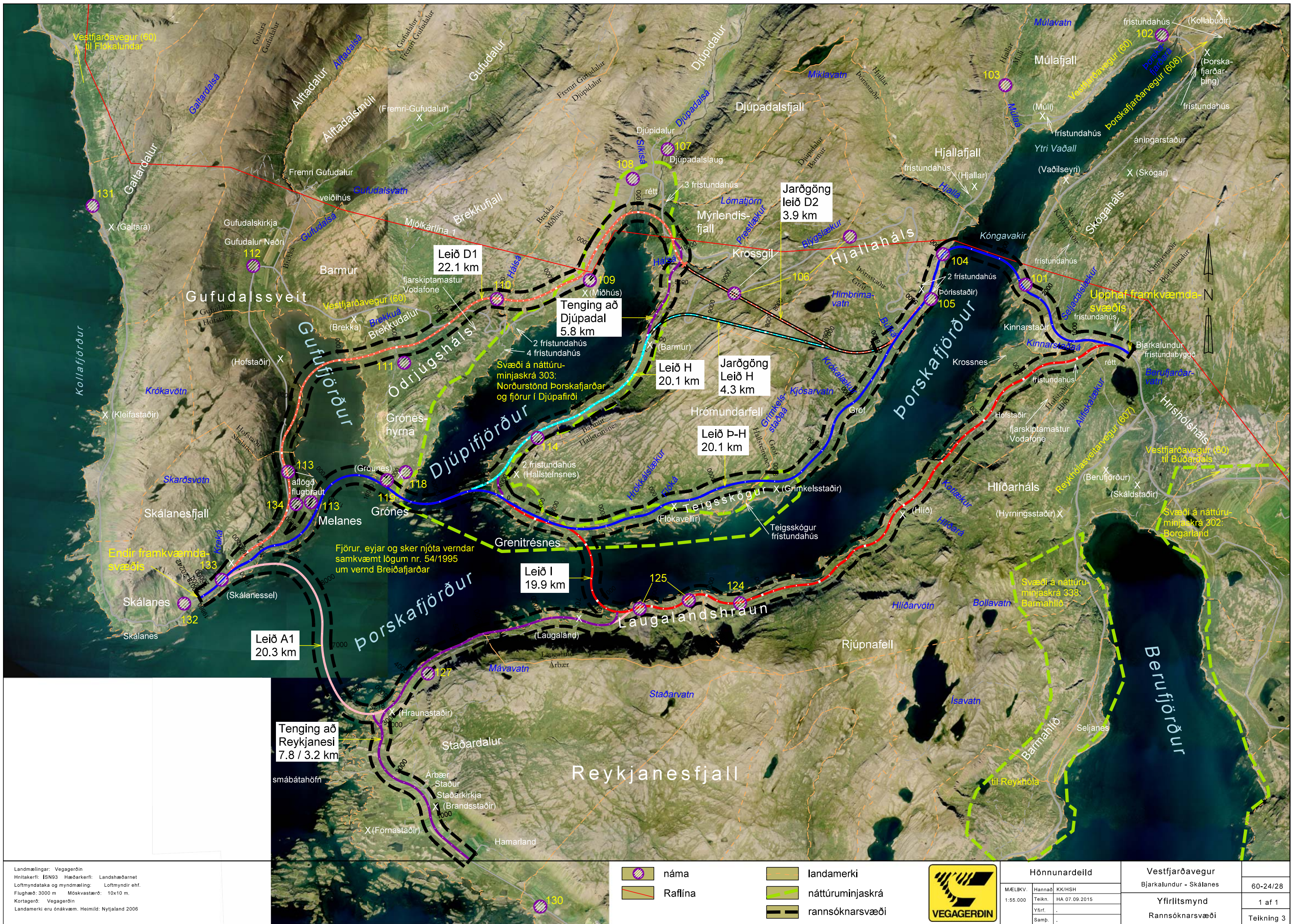
MÆLIKV. 1:400.000			Hönnunardeild		Vestfirðavegur	Verknúmer
Teikn.	Hannað	KK, HSH	HA 07.09.2015		Bjarkalundur - Skálanes	60-24/28
Yfirf.					Grunnmynd	1 af 1
Samp.					Afstöðumynd	Teikning 1



Landmælingar: Vegagerðin
 Hnitakerfi: ISN93 Hæðarkerfi: Landshæðarnet
 Loftmyndadata og myndmæling: Loftmyndir ehf.
 Flughæð: 3000 m Mæskvastærð: 10x10 m.
 Kortagerð: Vegagerðin



MÆLIKV. 1:75.000		Hönnunardeild		Vestfirðavegur	
Teikn. HA 07.09.2015		Hannað KK/HS		Bjarkalundur - Skálanes	
Yfirf. .		Samp. .		60-24/28	
Yfirlitsmynd				1 af 1	
Skoðaðar veglinur				Teikning 2	



Landmælingar: Vegagerðin
 Hnitakerfi: ISN93 Hæðarkerfi: Landshæðarnet
 Loftmyndadata og myndmæling: Loftmyndir ehf.
 Flughæð: 3000 m Móskaustaró: 10x10 m.
 Kortagerð: Vegagerðin
 Landamerki eru ónákvæm. Heimild: Nýttalund 2006

-  náma
-  Raflína
-  landamerki
-  náttúruminjaskrá
-  rannsóknarsvæði



Hönnunardeild		
MÆLKV:	Hannað	KK/HSH
1:55.000	Teikn:	HA 07.09.2015
Yfirf.:		
Samp.:		

Vestfjarðavegur	Bjarkalundur - Skálanes	60-24/28
Yfirlitsmynd	Rannsóknarsvæði	1 af 1
		Teikning 3



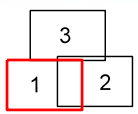
Landmælingar: Vegagerðin
 Hnitakerfi: ISN93 Hæðarkerfi: Landshæðarnet
 Loftmyndataka og myndmæling: Loftmyndir ehf. 2003, 2004 og 2005
 Flughæð: 3000 m Mískvastærð: 10x10 m.
 Kortagerð: Vegagerðin
 Landamerki eru ónákvæm. Heimild: Nýttalund 2006

- náma
- Raflína
- landamerki
- náttúruminjaskrá

Hönnunardeild			Vestfirðavegur Bjarkalundur - Melanes	60-24/28
MÆLIKV. 1:55.000	Hannað Teikn. Yfirf. Samp.	KK/HS HA 21.09.2015		
			Teikning 4	



Landmælingar: Vegagerðin
 Hnitakerfi: ISN93 Hæðarkerfi: Landshæðarnet
 Loftmyndataka og myndmæling: Loftmyndir ehf. 2003, 2004 og 2005
 Flughæð: 3000 m Móskaustaró: 10x10 m.
 Kortagerð: Vegagerðin
 Landamerki eru ónákvæm. Heimild: Nýttaland 2006

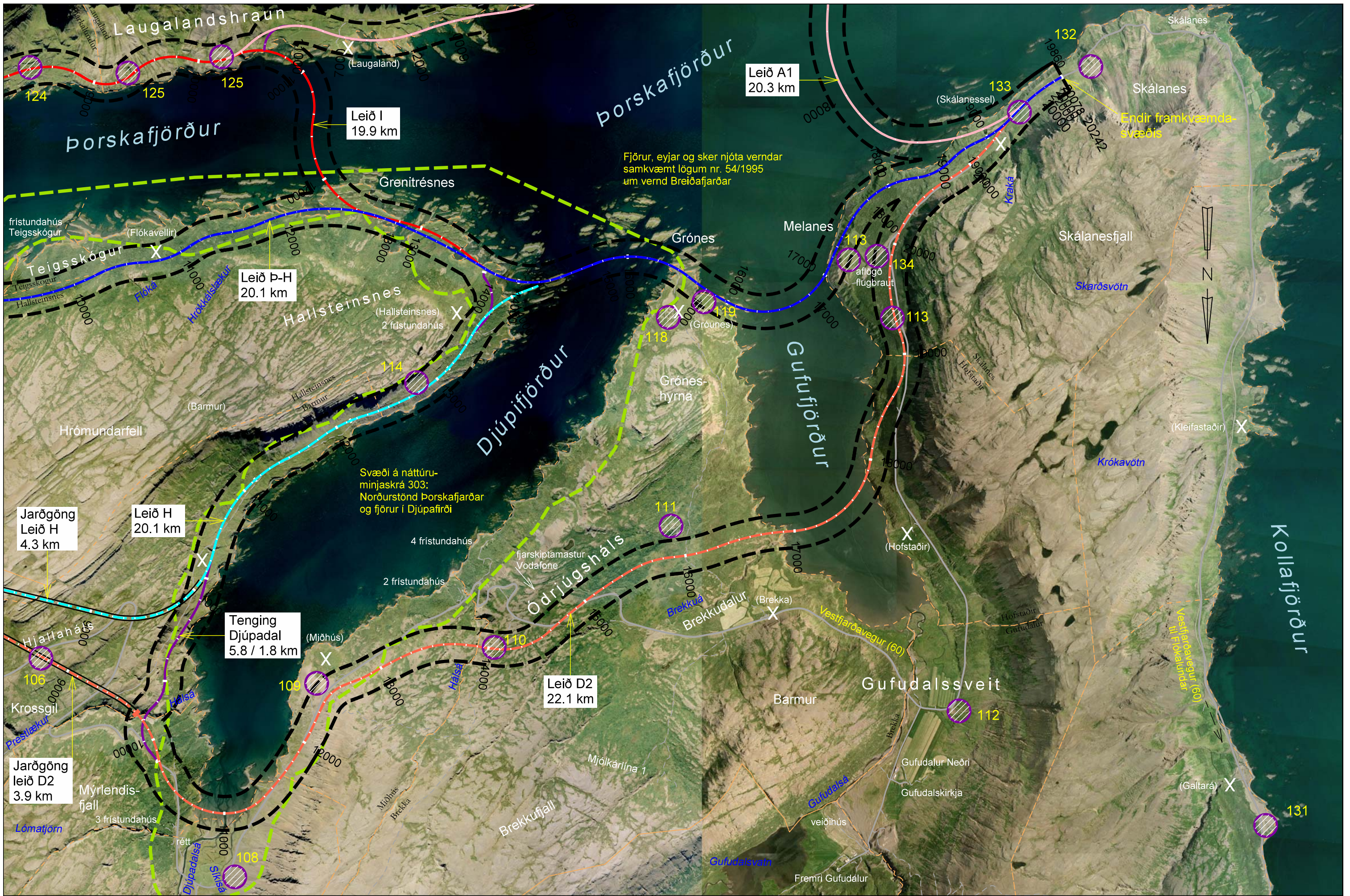


- náma
- landamerki
- Raflína
- náttúruminjaskrá
- rannsóknarsvæði

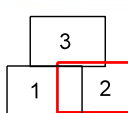


Hönnunardeild		
MÆLIKV. 1:30.000	Hannað HA 07.09.2015	KK/HS
Yfirf.	.	.
Samp.	.	.

Vestfjarðavegur Bjarkalundur - Skálanes	60-24/28
Grunnmynd Mögulegar veglínur	1 af 3 Teikning 5



Landmælingar: Vegagerðin
 Hnitakerfi: ISN93 Hæðarkerfi: Landshæðarnet
 Loftmyndataka og myndmæling: Loftmyndir ehf. 2003, 2004 og 2005
 Flughæð: 3000 m Móskaustæró: 10x10 m.
 Kortageró: Vegagerðin
 Landamerki eru ónákvæm. Heimild: Nýtjaland 2006



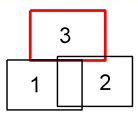
- náma
- Raflína
- landamerki
- náttúruminjasrá
- rannsóknarsvæði



Hönnunardeild			Vestfjarðavegur	
Bjarkalundur - Skálanes				60-24/28
MÆLIKV.	Hannað	KK/HSH	Grunnmynd	2 af 3
1:30.000	Teikn.	HA 07.09.2015		
Yfirf.	.	.		
Samp.	.	.	Mögulegar veglínur	Teikning 5



Landmælingar: Vegagerðin
 Hnitakerfi: ISN93 Hæðarkerfi: Landshæðarnet
 Loftmynddata og myndmæling: Loftmyndir ehf. 2003, 2004 og 2005
 Flughæð: 3000 m Móskaustaró: 10x10 m.
 Kortagerð: Vegagerðin
 Landamerki eru ónákvæm. Heimild: Nýjaland 2006



-  náma
-  Raflína
-  landamerki
-  náttúruminjaskrá
-  rannsóknarsvæði



Hönnunardeild			
MÆLKV.	Hannað	KK/HS	
1:30.000	Teikn.	HA 07.09.2015	
	Yfirf.		
	Samp.		

Vestfjarðavegur	60-24/28
Bjarkalundur - Skálanes	
Grunnmynd	3 af 3
Mögulegar veglínur	Teikning 5